

T018

OLZENO ALPE LA QUADRA

DATI del giro:

Ascesa totale
tempo
distanza
Difficolta

MT 1560
ORE 3,30
Km 27
3

Piccolo testo:



Questo giro lo possiamo classificare come uno dei più duri della valle Cannobina. Per il dislivello da superare, la salita è veramente impegnativa. Andremo a pedalare fino alla Quadra, alpeggio ormai abbandonato con tutti i suoi ruderi



Diese Tour koennen wir als die Schwierigste im Valle Cannobina einstufen. Der Hoehenunterschied ist wirklich gross u. der Aufstieg anstrengend. Die Tour fuehrt bis zur Alpe Quadra, leider viele verlassene Steinhaeuser.

GRANDE testo:



Si parte dalla chiesa di traffiume, si sale lungo la valle Cannobina, ed in breve eccoci arrivati al bivio per Cavaglio: giriamo a destra.

Attraversiamo il ponte ed in poco tempo raggiungiamo Cavaglio, piccolo abitato molto caratteristico. Lo attraversiamo, e raggiungiamo la strada che sale a Gurrone; in alcuni tratti di salita avra' una pendenza che arriva a toccare il 14%. (!!!)

A Gurrone riprendiamo fiato sul prato della chiesetta, dal quale possiamo godere di un ottimo panorama sulla valle Cannobina. Subito dopo il Circolo (bar), proseguiamo a sinistra pedalando la strada che sale ad Olzeno. Anche in questo tratto la salita si fa sentire ma teniamo duro, ed arrivati a Olzeno la pendenza diminuisce.

La strada diventa sterrata, e presto ci immergiamo in fitti faggeti fino alla localita "alle Biuse". Ci fermiamo per un carico d'acqua alla fontana, e ripartiamo alla volta dei tre confini, dove troviamo un bivio: saliamo a destra verso l'alpe di Spoccia.

Salendo costeggiamo il monte Zuccaro fino a raggiungere l'alpe Spoccia: spettacolare il profilo selvaggio delle roccie dei Gridoni, di fronte a noi. Anche qui troviamo un bivio, saliamo a destra per "alpe la Quadra". L'alpe "la Quadra" ci presenta uno scenario è alquanto desolato, sono infatti ancora visibili i ruderi di quelli che dovevano esser un fiorente alpeggio diversi decenni or sono.

Forse un giorno rivedremo rivivere questo alpeggio? Proseguendo oltre, si sale al monte Limidario ma naturalmente con la bici in spalla. Torniamo indietro ripercorrendo lo stesso tracciato, ricordando di guidare con prudenza a causa della forte pendenza (specialmente quando si attraversano i nuclei di baite abitati).



Wir beginnen an der Kirche in Traffiume. Wir steigen durch das Cannobinertal langsam auf u. bald sind wir an der Kreuzung, die uns rechts nach Cavaglio hochfuehrt. Wir ueberqueren die Bruecke u. erreichen das charakteristische Dorf Cavaglio. Dann radeln wir weiter nach Gurrone (an einigen Stellen eine Steigung von 14%)

In Gurrone an der Kirche geniessen wir den herrlichen Ausblick in das Cannobinertal. Dann an der Bar Circolo nehmen wir links die Strasse nach Olzeno, auch dieses Stueck ist sehr steil. Die Strasse ist nun nicht mehr asphaltiert u. fuehrt durch einen Buchenwald bis zur Alpe Buse. Wir haben eine Pause verdient, trinken Wasser aus dem Brunnen u. radeln weiter bis zu der Stelle "Tre Confine" wo wir eine Kreuzung vorfinden u. halten uns rechts Richtung Alpe Spoccia.

Vor uns sehen wir den Monte Zuccaro u. wenn wir die Alpe Spoccia erreichen, bewundern wir das schroffe Gebirge des Gridone. Auch hier finden wir eine Kreuzung u. halten uns rechts zur Alpe Quadra. Die Alpe Quadra praesentiert sich als verfallenes, verlassenenes Bergdorf. Wuerde man weiter radeln, muesste man bald zu Fuss wandern zum Limidario. Wir indessen kehren auf dem selben Weg zurueck u. sind sehr vorsichtig bei der steilen Abfahrt.







foto1		 	Stradine di Cavaglio.
			Straesschen in Cavaglio
foto2		 	Strada che sale a Gurrone.
			Straesse, die nach Gurrone aufsteigt
foto3		 	Gurrone panorama sulla valle Cannobina
			Gurrone mit Panoramablick ins Cannobinertal
foto4		 	Girare a sinistra per Olzeno.
			Links halten nach Olzeno













foto5		 Valle Cannobina , con le frazioni di Falmenta e Crealla
		 Valle Cannobina mit den Doerfern Falmenta u. Crealla
foto6		 Strada che sale a Olzeno.
		 Strasse, die bergauf nach Olzeno geht
foto7		 Strada sterrata che sale da Olzeno verso le Biuse.
		 Nichtasphaltierte Strasse von Olzeno zur Alpe Biuse
foto8		 Vista sulla valle di Cavaglio, com il monte Limidario.
		 Blick ins Tal von Cavaglio mit dem Berg Limidario

















foto9		 	Strada verso le Biuse, alcuni ruderi.
			Weg nach Alpe Biuse ,mit einigen Ruinen
foto10		 	Altri ruderi.
			Andere Steinhuetten
foto11		 	Arrivati alle Biuse, facciamo una pausa davanti alla fontana.
			Auf der Alpe Biuse angekommen,machen wir an dem Brunnen eine Pause
foto12		 	Le Biuse.
			Alpe Biuse













foto13		 Bivio tre confini,salire a destra.
		 Kreuzung "Tre Confine",rechts aufsteigen
foto14		 Valle Cannobina frazione di Cursolo.
		 Blick ins Cannobinertal mit dem Dorf Cursolo
foto15		 Alpe di Spoccia.
		 Alpe Spoccia
foto16		 Alpe la Quadra.
		 Alpe Quadra























foto17		 	Quello che rimane dell'alpeggio.
			Dieses ist noch von der Alpe uebriggeblieben
foto18		 	La Quadra.
			Alpe Quadra
foto19		 	Tornando indietro si ripassa da olzeno.
			Auf dem Rueckweg schauen wir uns das schoene ,wieder aufgebaute Dorf Olzeno an
foto20		 	Angolini nascosti di olzeno.
			Versteckte Winkel in Olzeno

foto21			Olzeno.
			
foto22			Chiesetta di Olzeno.
			Kapelle von Olzeno

