

**T017****SPALAVERA-S.EUROSIA****DATI del giro:**

Ascesa totale MT 1648  
tempo ORE 3,30  
distanza Km 42  
Difficolta 3



Questo giro che ci porterà in cima al monte Spalavera, dopve e' possibile visitare le ben conservate trincee della linea Cadorna. Il panorama spazia dalla pianura padana alla catena delle Alpi offrendo bellissimi scorci sul lago maggiore



Dieser Ausflug bringt uns auf den Spalavera,wo wir noch die alten Schuetzengraeben der "Linea CCadorna" sehen koennen.Der Panoramablick reicht im Sueden von der Poebene bis zur Alpenkette im NNorden u. Sicht auf den Lago Maggiore

**PER ARRIVARE A COLLE GUARDARE GIRO COLLE TRAREGO**

Arrivati a Colle, prima della fontana sulla destra, parte la ex strada Cadorna ormai ridotta ad un sentiero, ma ben pedalabile. Salendo la vegetazione si apre, offrendo uno scenario unico ed ampi tornanti dove possiamo riprendere fiato.

Arrivati in cima, ammiriamo il panorama a 360° che spazia dalla pianura Padana a tutto l'arco Alpino con la vicina Svizzera e tutto il lago Maggiore.

Scendiamo dalla parte opposta a quella di arrivo; il primo tratto è molto ripido, passando in mezzo alla vegetazione di rododendri. Diventa più scorrevole e molto divertente la seconda parte, immerso nel bosco.

Usciti dal sentiero, ci ritroveremo in un bel pratone, dove svoltando a sinistra imbocchiamo la sterrata pianeggiante. Dopo un breve tratto, sulla destra, troviamo una sterrata con una sbarra rossa che scende. La strada sterrata invita a lasciare i freni, ma forse per evitare qualche brutta caduta e meglio avere un andatura tranquilla. Si guarda qualche riale ed a breve ci troviamo a S. Eurosia, posto incantevole con la sua chiesetta.

Da qui possiamo tornare a Cannobio seguendo diverse tracce pubblicate sul sito. (consultate il sito.)



Bei Colle angekommen, vor dem Brunnen rechts, fuehrt ein kleiner Weg, genannt"Strada Cadorna" auf den Spalavera.Er ist gut zu radeln u. wenn wir nach vielen Kurven die Baumgrenze hinter uns lassen,haben wir auf dem Gipfel ein Panorama von 360 Grad.Angefangen von der Poebene im Sueden ueber den Lago Maggiore bis zu den Schweizer Alpen.Auf der anderen Seite bergab ist der Weg am

	<p>Anfang sehr steil, fuehrt durch Alpenrosen u. Niedrigwald. Danach erreichen wir eine grosse Wiese , wo wir links auf einen nicht asfaltierten Weg einbiegen. Nach einem kurzen Stueck finden wir eine Barriere u. hier geht es bergab. Vorsicht bremsen! Nun erreichen wir den schoenen Platz mit der kleinen Kirche S. Eurosia. Von hier aus koennen wir verschiedene Wege nach Cannobio zuruecknehmen (Siehe Internetbeschreibung)</p>
--	---












foto1			Colle; a destra sentiero che porta a m.Spalavera.
			Hier sind wir auf Colle- rechts fuehrt ein schmaler Weg zum Spalavera
foto2			Sentiero per Spalavera.
			Birkenbestandener Weg zum Spalavera
foto3			Il sentiero sale dolcemente.
			Der Weg steigt leicht an
foto4			Salendo la fatica viene ripagata dal panorama.
			Durch das herrliche Panorama wird der Aufstieg belohnt













foto5		 Anche qui troviamo i segni della linea Cadorna: qui quello che rimane di una trincea.
		 Auch hier sehen wir Spuren von der "Linea Cadorna" z.B. einen Schuetzengraben
foto6		 In cima al M. Spalavera.
		 Der Gipfel vom Spalavera
foto7		 Vista su M. Zeda M. Bavarione.
		 Blick auf den Monte Zeda u. Monte Bavarione
foto8		 Panorama dove si vedono i Gridoni M. Riga e le montagne della valle Vigizzo.
		 Panoramablick auf den Monte Riga u. das Gebirge des Valle Vigizzo












foto9		  Il m. Limidario con il m. Giove
		 Vor uns Monte Limidario mit dem Monte Giove
foto10		  IL m. Pianbello e la pianura di Magadino nella vicina Svizzera
		 Monte Pianbello u, die Magadinoebene in der Schweiz
foto11		  Qui si vede dove finisce il lago, e la pianura Padana
		 Nach Sueden gewandt ,sehen wir wo der Lago Maggiore endet u. die Poebene beginnt
foto12		  Luino il M. Morissolo con i Castelli di Cannero
		 Vor uns der Monte Morissolo, im See die “Castelli Cannero” u. auf der anderen Seeseite Luino





















foto13		 Il m. Giove la catena delle Alpi in Svizzera.
		 Nach Nordost der Monte Giove u. die Schweizer Alpenkette
foto14		 Ancora una Trincea della linea Cadorna.
		 Ein Stueck Schuetzengraben der "Linea Cadorna" aus dem 1. Weltkrieg
foto15		 .Sentiero per scendere.
		 Steiler Weg bergab
foto16		 Sentiero che scende immerso a dei Rododendri.
		 Bergab inmitten von Alpenrosen

foto17		 Finito il sentiero teniamo la sinistra.
		 Wo der Weg endet, biegen wir links ab
foto18		 Ci immettiamo su una strada sterrata.
		 Wir nehmen den breiten nicht aspfaltierten Weg
foto19		 Sulla destra imbocchiamo questa sterrata che scende ,fino a S. Eurosia
		 Rechts fuehrt der Weg bergab bis nach S.Eurosia
foto20		 Alcuni tratti molto ripidi ma divertenti.
		 Einige Stuecke sind sehr steil, machen aber Spass

foto21			Qualche pezzettino pedalabile.
			Bei einigen Stuecken muessen wir die Pedale treten
foto22			Ed eccoci a S.Eurosia.
			Seht her! Wir sind an der Kirche S:Eurosia angekommen
foto23			Chiesetta di S .Eurosia.
			Kirchlein S:Eurosia

